







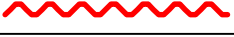




# Dřevnice, stupeň Malenovice, rekonstrukce - migrační prostupnost

## Příčné profily

### M 1:200/100



PF 1 - 2.....	1
PF 3 - 4.....	2
PF 5 - 6.....	3
PF 7 - 8.....	4
PF 9 - 10.....	5
PF 11 - 12.....	6
PF 13 - 14.....	7
PF 15 - 16.....	8
PF 17 - 18.....	9

## LEGENDA

	Nový stav
	Stávající terén
	Převádění vody - koryto
	Rovnanina z l.k.
	Rovnanina z l.k. - oprava/doplnění
	Konstrukce přelivné hrany - bet. zdivo
	Štětovnicová stěna
	Hladina Q100
	Hladina Q50
	Hladina Q10
	Hladina Q180d

Polohopisný systém:

Výškopisný systém: B.p.v.

Vedoucí projektant:	Kreslil:	Zodpovědný projektant:	 <b>REGIOPROJEKT BRNO</b> <small>Projektová a inženýrská činnost v oboru stavby vodního, lesního hospodářství a krajinného inženýrství</small> <small>P.O.Box 3, 618 00 Brno IČ: 00220078 tel.: 548 128 317</small>	
Ing. Petr Marčák	Ing. Michal Doubek	Ing. Petr Marčák		
				
Investor: Povodí Moravy, s.p.			Formát:	10 x A4
K.ú.: Malenovice u Zlína, Louky nad Dřevnicí			Datum:	06/2023
Kraj: Zlínský			Stupeň PD:	DSP+DPS
Název akce / stavebního objektu: <b>Dřevnice, stupeň Malenovice, rekonstrukce - migrační prostupnost</b>			Archivační č.:	23030-10XT-DM
Obsah:  Příčné profily			Měřítko:	Výkres číslo:
			1:200/100	<b>D.7</b>



